



PROGRAM ROZVOJE OBCE
TUCHLOVICE

2023-2028

Obsah

ÚVOD	3
ANALYTICKÁ ČÁST.....	4
1. Základní charakteristika obce.....	4
2. Historické milníky rozvoje obce	5
3. Současný rozvojový potenciál obce	7
4. Obyvatelstvo.....	9
5. Ekonomika.....	12
6. Technická infrastruktura obce	13
7. Doprava a dopravní obslužnost	14
8. Životní prostředí	15
9. Vybavenost obce	17
10. Správa obce	20
ZÁKLADNÍ CHARAKTERISTIKA OBCE – SWOT ANALÝZA.....	23
Silné stránky	23
Slabé stránky	23
Příležitosti.....	24
Hrozby	24
NÁVRHOVÁ ČÁST	25
Vize rozvoje obce.....	25
Specifické cíle:	25
Cíle a navrhované projekty.....	26
SEZNAM ZDROJŮ	28
PŘÍLOHY: Výběr dokončených projektů leden 2020-duben 2023, realizované projekty květen 2023- prosinec 2023 a plánované projekty leden 2024 - prosinec 2028	29-31

ÚVOD

Program rozvoje obce Tuchlovice je základním rozvojovým dokumentem obce zpracovaným v souladu se zákonem č. 128/2000 Sb., Zákonem o obcích. Dokument představuje hlavní rozvojové priority obce ve střednědobém horizontu let 2023-2027. Program rozvoje obce je zpracován v souladu s územním plánem obce a dalšími dílčími rozvojovými dokumenty obce, stejně tak je v souladu s prioritami Strategie komunitně vedeného místního rozvoje místní akční skupiny Svatováclavsko na období 2021 až 2027, jejíž členem obec Tuchlovice je.

Dokument nahrazuje stávající Program rozvoje obce na roky 2016 až 2022. Východiskem pro zpracování byla analýza rozvojového potenciálu obce (obyvatelstvo, ekonomika, doprava, infrastruktura a správa obce) a z ní vyplývající hlavní priority dalších investic do rozvoje obce. Na část analytickou navazuje část návrhová, v níž je představena vize, ke které bude obec ve svém rozhodování a investicích směřovat, cíle a priority rozvoje obce. Program rozvoje obce Tuchlovice zohledňuje hlavní potřeby, ale i možnosti dalšího zvyšování kvality života v obci. Cíl a vize rozvoje obce vychází z jedinečných podmínek obce (blízkost rozvojových center Prahy a Kladna, ale i přírody a krajiny Kladenska a Křivoklátska). Přílohou programu rozvoje obce je akční plán, který obsahuje předpokládané projekty a investice. Akční plán může být aktualizován s ohledem na nové potřeby a realizované investice v kratším horizontu než je platnost programu rozvoje obce.

Program rozvoje obce je zaměřen na zhodnocení potenciálu rozvoje obce za využití místních zdrojů i dotací. Je orientován zejména na zlepšení kvality veřejných služeb zajišťovaných obcí. Význam rozvojového dokumentu je v identifikaci investičních priorit rozvoje obce, na jejichž realizaci může obec v budoucnu využít dotační tituly Středočeského kraje, ministerstev, popř. další zdroje. Čerpání dotačních titulů je podmíněno zpracovaným a schváleným programem rozvoje obce.

Data a analýzy, které jsou v dokumentu uvedeny, vychází z podkladů Českého statistického úřadu, Monitoru Ministerstva financí a ze zdrojů obce.

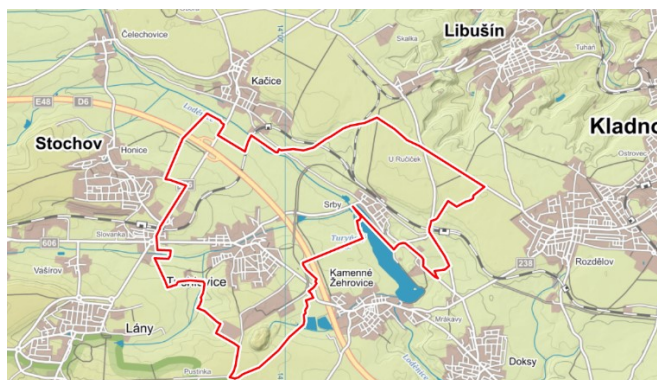
ANALYTICKÁ ČÁST

1. Základní charakteristika obce

Obec Tuchlovice se nachází ve Středočeském kraji, v okrese Kladno. Obcí s rozšířenou působností i pověřenou obcí pro výkon agendy státní správy je město Kladno. Pro výkon agendy stavebního úřadu a matriky spadá obec pod město Stochov. Obec Tuchlovice spolupracuje s městem Nové Strašecí při zajišťování bezpečnosti (Městská policie Nové Strašecí).

Tuchlovice hraničí s obcemi Kamenné Žehrovice, Kačice, Žilina, Lány a městy Stochov a Kladno. Významná je pro obec blízkost města Kladna (8 km), města Nové Strašecí (7 km) i hlavního města Prahy (cca 40 km). Geografická poloha obce se jeví jako výhodná jak z hlediska blízkosti a spádovosti velkých měst s možností dojížděky do zaměstnání a službami (zejména Kladna, Prahy a Nového Strašecí), tak i z hlediska blízkosti turisticky atraktivních oblastí vhodných pro trávení volného času (přírodní rezervace Turyňský rybník, Lány a lánská obora, CHKO Křivoklátsko). Obcí prochází turistické trasy, cyklostezky, na území místní části Srby se nachází naučná stezka. Výhodnost polohy obce posiluje dobré dopravní spojení na hlavní rozvojová centra regionu. Polohu obce znázorňuje obrázek 1.

Obrázek 1 Poloha obce



Zdroj: www.mapy.cz

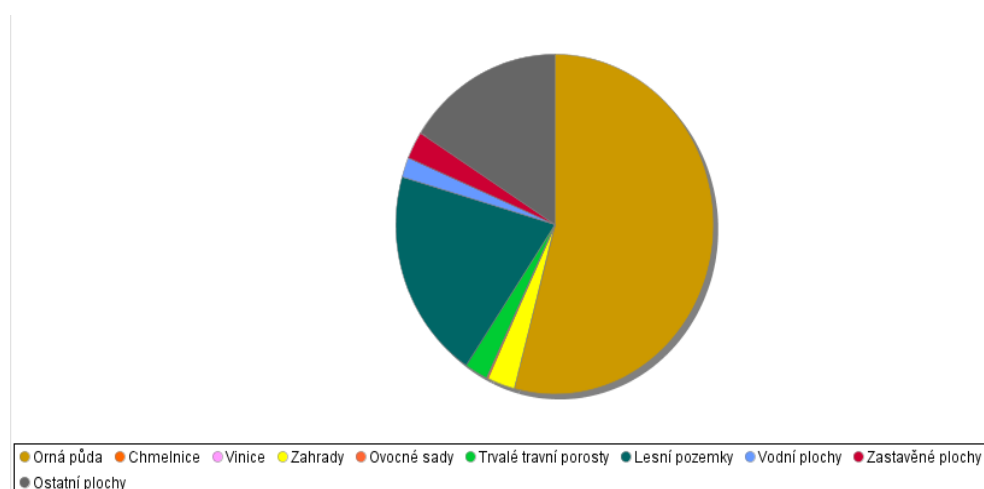
Obec se skládá ze dvou katastrálních území - Tuchlovice a Srby. Prostřední částí území obce prochází dálnice D6. Územím obce protéká potok Loděnice (Kačák), na kterém se nachází Turyňský rybník, též zvaný Velké Záplavy. Jedná se o přírodní rezervaci vyhlášenou v roce 1985 z důvodu ochrany ptačích hnízdišť. Na severní konec rybníka navazují mokřady, jinak též Malé Záplavy, které jsou hnízdištěm vodních ptáků. Tuchlovicemi protéká také Tuchlovický potok, který přibírá před obcí potok Zámecký.

Obec leží v nadmořské výšce 398 m.n.m. Nejvyšším místem katastru je upravený odval hlušiny z bývalého kamenouhelného dolu Tuchlovice - 484 m. n. m.

Území obce Tuchlovice zaujímá celkovou rozlohu 1 275 ha, většinu území obce tvoří zemědělská půda (zejména orná půda, která zaujímá přes 50% území obce), dále lesní plochy

(cca pětina katastru obce). Podíl zastavěných ploch a nádvoří se v minulých letech mírně zvyšoval, přesto tvoří jen necelá tři procenta území (cca 2.7% území).

Obrázek 2 druhy pozemků obce (ha)



Zdroj: ČSÚ, data k 31.12. 2022

2. Historické milníky rozvoje obce

Rozvojový potenciál obce je ovlivněn jednak její polohou (blízkost ekonomických center a měst), přírodními podmínkami, dopravní infrastrukturou (zejména silniční) i populačním vývojem. Současný rozvojový potenciál je determinován rovněž historickým vývojem obce a postupným formováním její specifické sídelní podoby.

Vzhledem k úrodnosti území a blízkosti dalších sídel bylo místo vhodné k bydlení a k zemědělství již v pravěku. Tuchlovice jsou tisíciletou historickou křižovatkou cest ve směru Praha – Cheb, popř. později Praha - Lány a Sever – Jih, později byla obec důležitým místem, kde se oddělovaly důležité zemské cesty. Obec se rozvíjela i v období středověku, což dokládají písemné prameny, později záznamy na Žižkových vojenských mapách a Müllerova mapa z roku 1720. Významným milníkem rozvoje obce bylo v osmnáctém století založení školy, fary a dnešního hřbitova.

I přes dlouholetý vývoj nemá obec Tuchlovice významnější počet kulturních památek (kostel sv. Havla, Tuchlovický mlýn, sousoší sv. Jana Nepomuckého, kříže, pomníky, památný kámen) ani historické jádro obce. Tato skutečnost je dána tím, že obec se dynamicky začala rozvíjet zejména v průběhu devatenáctého století v souvislosti s rozvojem průmyslu v kladenském regionu (kamenouhelné doly, hornictví, hutnictví) a se současným rozvojem železnice i silniční sítě (koňská dráha a silnice Praha-Lány). Charakter obce se v souvislosti s rozvojem průmyslu v regionu změnil. K rozvoji obce přispěly pracovní příležitosti na Kladensku. S rozvojem průmyslu dochází v obci k růstu počtu obyvatel i k zakládání různých vzdělávacích spolků (Sbor dobrovolných hasičů, Spolek vojenských vysloužilců, Sokol, Vzdělávací spolek Havlíček, Okrašlovací spolek Pokrok). Rozvoj obce ovlivnila existence Dolu Nosek (vznikl jako Důl Jaroslav ve 40. letech minulého století), po roce 1989 známý jako Důl Tuchlovice, který umožňoval zaměstnanost řady občanů z obce i z okolí.

V období po II. světové válce, zejména v šedesátých letech dochází ke značnému modernizování obce, k růstu počtu obyvatel i k rozvoji služeb. V roce 1980 byly k obci připojeny Srby (k 1. lednu 1980).

Vývoj obce v období devadesátých let a na přelomu tisíciletí je charakterizován rozvojem místních služeb, investic do infrastruktury, podnikatelských příležitostí, budováním sportovní infrastruktury, obnovováním místních tradic a rozvojem kulturního a společenského života. Významnou investicí bylo vybudování plaveckého bazénu v areálu pavilonu základní školy, který byl dán k užívání v roce 1994. Bazén je v současnosti využíván obyvateli i z vedlejších obcí a měst a je tak významnou atraktivitou nadmístního významu.

V roce 1994 byl v Tuchlovicích uspořádán I. ročník dnes už tradičního Středočeského folklorního festivalu „Tuchlovická pouť“, který dnes patří mezi nejvýznamnější kulturní události obce s významným regionálním přesahem. V průběhu druhé poloviny devadesátých let byla v obci vybudována základní technická infrastruktura, splašková kanalizační síť a nové čističky. Zároveň byly plynofikovány všechny části obce. Roku 2001 byla zahájena celková rozsáhlá rekonstrukce tuchlovického kostela sv. Havla, k jeho znovuotevření došlo na podzim roku 2002 slavnostní mší, kterou přijel sloužit kardinál Vlček.

Zároveň dochází k zániku tradičního průmyslového odvětví – hornictví. Nejprve byla ukončena těžba v Dolu Tuchlovice v roce 2002. Následně byla definitivně ukončena těžba uhlí zavřením posledního Dolu Schoeller. Mezi lety 2007 až 2014 proběhla rekultivace haldy s cílem postupné obnovy místního ekosystému. Halda a její okolí dnes slouží k rekreačním účelům. V roce 2020 byl v blízkosti haldy vybudován pomník obětem důlního neštěstí (v roce 1960).

Tabulka 1 Vybrané mezníky vývoje populace v obci

Rok	1900	1971	1980	1990	2000	2010	2020	2022
Počet obyvatel	1100	2043	1782	1961	2130	2306	2648	2704

Zdroj: Český statistický úřad

Historický vývoj obce i širšího regionu ovlivnil současnou podobu a rozvojové možnosti obce, která je z rozvojového a urbanistického hlediska charakteristická následovně:

- centrem obce zůstává náměstí, kde je nejvyšší koncentrace občanské vybavenosti a služeb (pošta Partner, knihovna, obecní úřad, obchody, restaurace apod.)
- centrum obce protíná silnice II. třídy (karlovarská silnice č. 606) a silnice III. třídy č. 2382 ve směru na místní část Srby. Karlovarská silnice, která byla zrekonstruována v roce 2020 rozděluje centrum obce na dvě části a výrazně zatěžuje obec z hlediska dopravy. Nutnost rekonstrukce silnice III. třídy v intravilánu obce (ulice Zemědělců) byla a v současnosti je projednávána s vlastníkem komunikace Středočeským krajem
- koncentrace občanské infrastruktury (školy, sportovní zařízení) v jižní části obce bez vzájemného propojení s centrem obce
- Srby tvoří urbanisticky samostatnou část obce
- katastrální území Srby a Tuchlovice rozděluje dálnice D6

- izolované území obce tvoří místní část Slovanka, která je lokalizována na křižovatce historických dopravních tras Praha – Nové Strašecí, Kladno – Lány
- v obci převažuje bydlení v rodinných domech
- na území obce se nachází rozvojové plochy využitelné pro rozvoj bydlení nebo podnikání
- přírodní prostředí vytváří prostor pro trávení volného času, rekreaci i pro rozvoj turistického ruchu (cyklostezky i turistické cesty v katastru obce)

Obec v posledních letech pokračuje v investicích do infrastruktury obce i do rozvoje společenského a kulturního vyžití v obci. S využitím různých typů dotačních titulů a vlastních zdrojů realizovala obec v posledních letech následující investice podporující zvyšování kvality života v obci:

- rekonstrukce vybraných místních komunikací a chodníků (Na Stráži, Srby aj.)
- výstavba chodníku Tuchlovice – místní část Slovanka
- vybudování nového pavilonu MŠ
- vybudování nového pavilonu ZŠ
- investice do sportovních zařízení obce (zateplení bazénu a instalace solárních panelů, výstavba parkourového a workoutového hřiště, rekonstrukce povrchu atletického hřiště u školy, výstavba sportovního hřiště v místní části Srby)
- revitalizace tuchlovického parku v centru obce a výsadba zeleně a stromů podél cyklotras a polních cest,
- vybudování památníku k důlnímu neštěstí, restaurování pomníku Obětem 1. a 2. světové války a sousoší sv. Jana Nepomuckého před místním kostelem
- výstavba polopodzemních kontejnerů na tříděný odpad
- a další.

Přehled realizovaných projektů v posledních letech je uveden v příloze č. 1.

3. Současný rozvojový potenciál obce

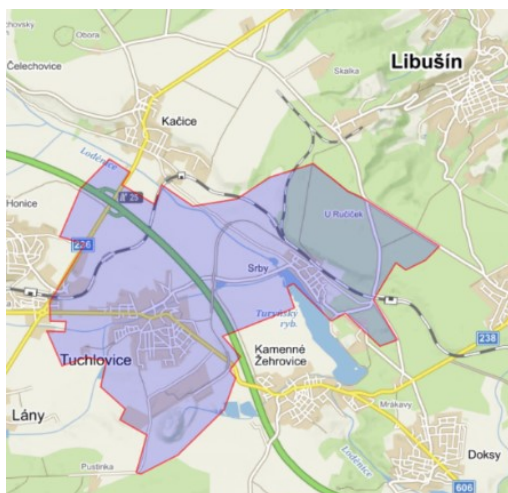
Území obce je atraktivní pro bydlení a podnikání díky vhodné poloze vůči Praze i Kladnu. Tato skutečnost přináší zvýšené požadavky na území z hlediska ekonomických aktivit, bydlení i dopravy, což by mělo být v rozvojovém plánu reflektováno zejména z hlediska řešení dopravní obslužnosti území a rozvoje podnikatelských i dalších aktivit se současným respektem hodnot krajiny a kulturního dědictví obce a jejího zázemí.

Další rozvoj obce je ovlivněn územními a strategickými dokumenty Středočeského kraje (Zásady územního rozvoje Středočeského kraje, 9. aktualizace ZÚR SK z května 2022) a Ministerstva pro místní rozvoj ČR (Politika územního rozvoje). Budoucí rozvoj je zároveň limitován stávajícími přírodními a fyzickými bariérami v území. Základním limitem pro rozvoj obce je existence přirozené hranice obytné zástavby obce, zejména v místní části Srby, která je tvořena přírodní rezervací Záplavy a Turyňským rybníkem. Rozvoj obce je zde nezbytné přizpůsobit zájmům ochrany přírody, včetně ochrany zemědělského půdního fondu, lesních porostů a stávající zeleně.

Plochy ochrany vymezuje Územní plán obce a jeho změna č.1 a č.2 (rok 2022). V koncepci rozvoje obce je nezbytné respektovat i chráněný zemědělský půdní fond, přírodní rezervaci Záplavy včetně jejího ochranného pásma a ochranné pásmo přírodní rezervace Pašijová dráha (biocentrum 1471 Záplavy, 1675 Pašijová dráha). Územím obce prochází i regionální biokoridor 1138 Kožová hora, regionální biokoridor 1111 Loděnice – Záplavy a osa nadregionálního biokoridoru „Pochválovská stráž – Karlštejn Koda (NK54, zastavěné území Srby).

Na území obce existují dále ochranná pásma technické infrastruktury a sítí, včetně dopravní infrastruktury. V jihovýchodní části obce je její rozvoj limitován existencí rychlostní komunikace R6 a jejího ochranného pásma. Limitujícími prvky rozvoje území jsou omezení, která vyplývají z předešlé důlní činnosti na území obce (poddolované území) i z existence chráněných ložiskových území a nerostných zdrojů.

Obrázek 3 Schéma přírodních a fyzických limitů rozvoje obce



Současný územní plán obce (Změna č. 2 Územního plánu obce) vymezuje plochy další výstavby pro účely bydlení i podnikání (průmyslová zóna, plochy pro výrobu a skladování, pro rozvoj řemesel a lehkého průmyslu, popř. drobné a řemeslné výroby), ale i plochy pro veřejnou zeleň a veřejná prostranství, plochy pro sport a sportovní a tělovýchovnou činnost, plochy pro rozvoj technické a dopravní infrastruktury. Zastavitelné plochy jsou navrhovány ve všech místních částech – největší rozlohou v Tuchlovicích, cca 65 ha (plochy bydlení), v m. č. Srby se jedná o cca 11 ha zastavitelné plochy pro účely bydlení a v místní části Slovanka přes 3 ha zastavitelné plochy pro účely bydlení.

Předpokládaná nová výstavba na nově vymezených rozvojových plochách přispěje k růstu počtu obyvatel obce a potenciálně i k rozvoji podnikatelských příležitostí (zejména služby, řemesla). Zároveň ovlivní další investiční potřeby obce z hlediska technické i občanské infrastruktury (školství, zdravotnictví, služby). Rozvoj rezidenčních zón přispěje i ke zvýšení nároků na běžné výdaje obce v oblasti zajištění pořádku v obci, veřejného osvětlení, technické údržby, sociálních služeb apod.

4. Obyvatelstvo

Obec Tuchlovice vykazuje v posledním desetiletí dlouhodobě stabilní mírný růst počtu obyvatel. Atraktivita obce pro bydlení je dána její dobrou polohou, blízkostí měst s pracovními příležitostmi a specializovanými službami i dostupnou základní technickou a občanskou vybaveností v samotné obci.

Tvorba rozvojových ploch k bydlení a k podnikání byla v obci Tuchlovice v průběhu devadesátých let a na přelomu tisíciletí více limitována v porovnání s ostatními obcemi regionu. Přestože byl růst počtu obyvatel ovlivněn více migračním přírůstkem než přirozeným přírůstkem v řádu počtu desítek nových obyvatel, nebyl tento růst počtu obyvatel skokový a neznamenal pro obec významnější zátěž z hlediska negativních vlivů nové výstavby na životní prostředí a na celkový ráz obce. Příchod nových obyvatel, zejména mladých rodin s malými dětmi způsobuje tlak na kapacitu vzdělávacích zařízení v obci (mateřská a základní škola). Obec dlouhodobě investuje prostředky do rozšíření kapacity obou zařízení. Menší dynamika růstu počtu obyvatel umožnila obci průběžně investovat do občanské i technické infrastruktury a přizpůsobovat tak kapacity obce novým požadavkům, které vyplývají z růstu počtu obyvatel.

Vývoj počtu obyvatel mezi lety 2011 až 2023 naznačuje následující tabulka:

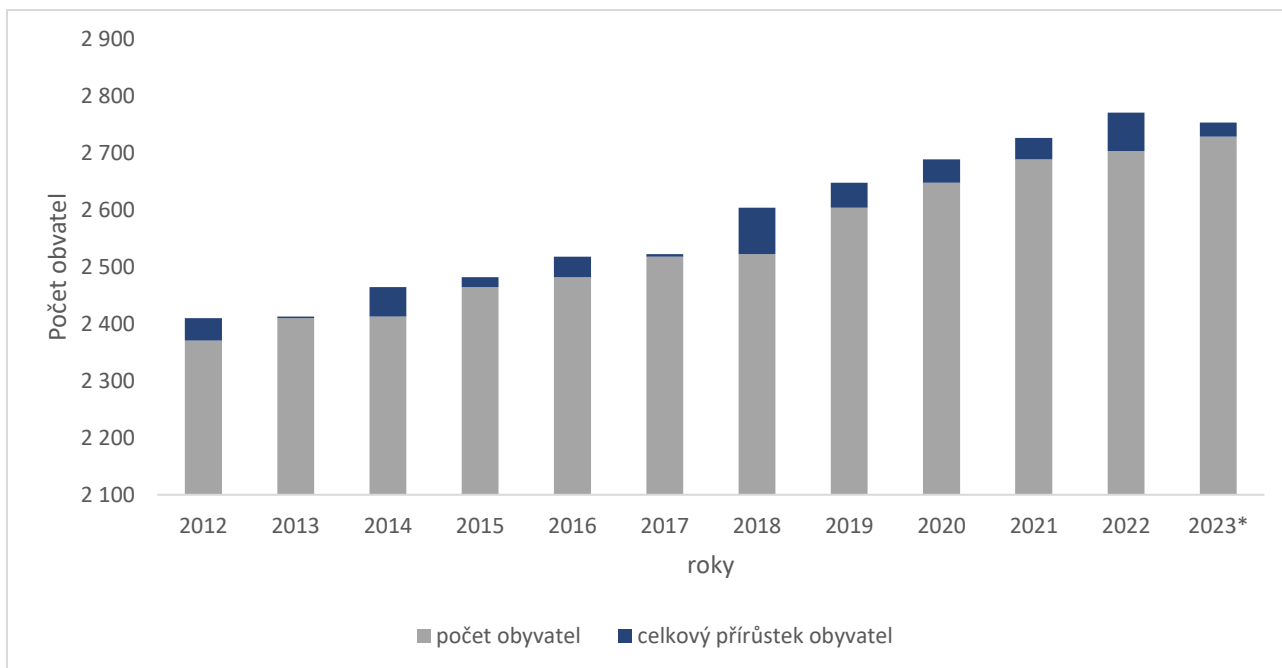
*Tabulka 2 Vývoj počtu obyvatel mezi lety 2011 až 2023**

rok	počet obyvatel	muži	ženy	průměrný věk	celkový přírůstek obyvatel
2011	2 340	1169	1171	41,2	31
2012	2 371	1173	1198	41,2	39
2013	2 410	1181	1229	41,2	3
2014	2 413	1189	1224	41,2	52
2015	2 465	1207	1258	41,1	17
2016	2 482	1228	1254	41,1	36
2017	2 518	1248	1270	41,2	5
2018	2 523	1248	1275	41,1	81
2019	2 604	1291	1313	41,3	44
2020	2 648	1313	1335	41,5	41
2021	2 689	1342	1347	41,5	38
2022	2 704	1352	1352	41,4	67
2023	2 729	1681	1048	40,8	25

2023* data k 1.1. 2023

Zdroj: ČSÚ

Data ukazují na mírný kontinuální růst počtu obyvatel, který byl ovlivněn zejména novou výstavbou a příchodem nových obyvatel. Přirozený přírůstek obyvatel dosahuje od roku 2013 nízkých hodnot, v některých letech byl dokonce záporný (2015, 2018, 2019).



Zdroj: [Databáze demografických údajů za obce ČR | ČSÚ \(czso.cz\)](https://czso.cz)

Tabulka 3 přirozený a migrační přírůstek obyvatel obce

Rok	Stav 1.1.	Narození	Zemřelí	Přistěhovalí	Vystěhovalí	Přírůstek přirozený	Přírůstek migrační	Přírůstek celkový	Stav 31.12.
2008	2 230	28	18	73	60	10	13	23	2 253
2009	2 253	21	39	114	43	-18	71	53	2 306
2010	2 306	37	20	108	47	17	61	78	2 384
2011	2 340	30	30	90	59	-	31	31	2 371
2012	2 371	36	18	79	58	18	21	39	2 410
2013	2 410	28	25	64	64	3	-	3	2 413
2014	2 413	25	19	100	54	6	46	52	2 465
2015	2 465	32	33	96	78	-1	18	17	2 482
2016	2 482	31	29	89	55	2	34	36	2 518
2017	2 518	41	35	86	87	6	-1	5	2 523
2018	2 523	29	20	123	51	9	72	81	2 604
2019	2 604	23	26	98	51	-3	47	44	2 648
2020	2 648	28	27	100	60	1	40	41	2 689
2021	2 666	29	33	94	52	-4	42	38	2 704
2022	2 704	38	27	133	77	11	56	67	2 771

Zdroj: ČSÚ

Růst počtu obyvatel byl v minulosti spojen zejména s výstavbou nových rodinných domů, bydlení v rodinných domech je v obci dominantní (dle SLDB z roku 2011 byl počet bytových domů jen 11 oproti 700 rodinných domů). Rozvoj bytové výstavby zejména v rodinných domech představuje následující tabulka:

Tabulka 4 dokončené byty v období 2017-2022

	Byty celkem	V rodinných domech	V bytových domech
2017	22	22	0
2018	12	12	0
2019	21	21	0
2020	19	16	0
2021	12	12	0
2022	31	31	0

Zdroj: ČSÚ

Průměrný věk obyvatel je 41.4 roku, počet obyvatel v předproduktivním věku (19,37% obyvatel obce) je vyrovnaný s počtem osob v poproduktivním věku (19,45% obyvatel obce). Index stáří je 100.38, počet osob starších 65 let mírně převyšuje počet dětí a mládeže, tento rozdíl není příliš velký. Je možné konstatovat, že obec nestárne. Další rozvoj bydlení může přispět ke snižování průměrného věku obyvatel obce.

Index vzdělanosti, který identifikuje sociální kapitál obyvatel a míru jejich vzdělanosti, je na úrovni 163, což je méně než celorepublikový průměr (224, 100 je nejnižší úroveň a 500 maximální hodnota). Index vzdělanosti má nicméně rostoucí tendenci, v roce 2001 byla jeho hodnota 146 a dále roste. Čím vyšší je hodnota tohoto indexu, tím vyšší šance mají obyvatelé na trhu práce. V porovnání s celorepublikovým průměrem vykazuje obec Tuchlovice pozitivní trendy v demografickém vývoji počtu obyvatel.

Nejvyšší podíl ekonomicky aktivních obyvatel tvoří z hlediska nejvyššího dosaženého vzdělání osoby s maturitou (324 obyvatel), dále osoby se střední školou bez maturity (285 osob), vysoký podíl osob má jen základní vzdělání (249). Naopak osob s vysokoškolským vzděláním je jen 84. Z hlediska národnosti převládá česká národnost, následována slovenskou a ukrajinskou. Poměrně vysoké procento obyvatel svoji národnost ve Sčítání lidu, domu a bytu neuvedlo (317). S ohledem na dobré dopravní spojení do větších měst Středočeského kraje a Prahy je v obci malá míra nezaměstnanosti. Podíl nezaměstnaných osob je v porovnání s celostátním průměrem malý – zhruba 2.1% ekonomicky aktivních obyvatel je nezaměstnaných (MPSV).

V obci je evidováno 74 cizinců. Na území obce se nevyskytují ve větší míře skupiny osob ohrožené sociálním vyloučením, v obci nedochází ke vzniku vyloučených lokalit. Počet trestních činů je s ohledem na velikost obce běžný – krádeže, drobné přestupky apod. Kriminalita mládeže nepřesahuje limity kriminality v dalších sousedních obcích. V obci se vyskytují případy vandalství a ničení veřejné infrastruktury. V oblasti bezpečnosti a řešení kriminality spolupracuje obec s městem Nové Strašecí, Městská policie Nové Strašecí do obce pravidelně zajíždí. Na území obce jsou tři lokality, které obec monitoruje kamerovým systémem.

V některých lokalitách v obci se schází problémové skupiny osob. Zajištění bezpečnosti a omezení výskytu cizích prvků na dětských hřištích, případně v revitalizovaném parku (např. plastové, skleněné obaly od nápojů apod.) se v poslední době daří řešit i prostřednictvím městské a státní policie. Počet drogově závislých obyvatel nepřesahuje průměrné hodnoty v dalších regionech a obcích, i když se ukazuje tendence k mírnému růstu závislosti.

Bezdomovectví není významným problémem v obci, na území obce se nevyskytují bezdomovci. Obec vlastní dva sociální byty, které poskytuje potřebným rodinám a jednotlivcům. V obecních bytech byli ubytováni i ukrajinští uprchlíci. V průběhu roku 2022 se jednalo o 15 uprchlíků. V druhém kvartálu roku 2023 evidujeme jen 6 těchto osob.

5. Ekonomika

Na území obce se nachází několik firem a podnikatelských subjektů, další pracovní příležitosti mají obyvatelé především v Kladně a v Praze. Dle obchodního rejstříku je v obci registrováno 100 podnikatelských subjektů a 400 živností (data 1. 1. 2023). Ne všechny podnikatelské subjekty jsou nezbytně aktivní, živnostníci často pracují pro firmy mimo území obce. Většina podnikatelských subjektů působí v oblasti velkoobchodu a maloobchodu, v oblasti oprav a údržby motorových vozidel a obecně průmyslu. Dle obchodního rejstříku se 47 firem nebo živnostníků věnuje profesní, technické nebo vědecké činnosti. V zemědělství a lesnictví pracuje 12 firem, v dopravě a skladování 17 firem, cca 20 firem se věnuje administrativě, popř. kulturním a organizačním činnostem. V menších desítkách nebo jednotkách pak na území obce provozují aktivity firmy v oblasti nemovitostí, peněžnictví a pojišťovnictví, v oblasti vzdělávání, zdravotnictví atd.

Z výše uvedené struktury ekonomiky je možné obec klasifikovat jako průmyslově orientované sídlo s potenciálem rozvoje služeb. Obec je ekonomicky stabilizovaná a disponuje příznivou ekonomickou strukturou. Za prací do obce přijíždí učitelé do mateřské a základní školy, do firmy Neumann s.r.o., PROFICOLOR s.r.o., Senior Home, s.r.o., popř. NOVATEC SERVICES s.r.o., VODNÍ ZDROJE, a.s. i do dalších firem. Jedná se o pracovní příležitosti pro relativně malou skupinu osob, i přesto jsou tyto pracovní příležitosti z hlediska rozvoje obce důležité (dle SLDB 2011 dojíždělo za prací do obce cca 100 osob, počet vyjíždějících osob činil 480).

Jedním ze specifických rysů obce Tuchlovice je dlouhodobě relativně vysoký počet živnostníků a malých podnikatelů, kteří na území obce provozují svojí ekonomickou činnost (truhláři, automechanici a další), a nabízí řadu produktů a služeb (obchody, restaurace, cukrárny, květinářství, řeznictví apod.). Řada z těchto nabízených služeb má vysokou prestiž a produkty i služby, které se v obci nabízí, využívají i nerezidenti obce (např. ve spojitosti s rekreací v okolí obce nebo s návštěvou kulturních aktivit).

Počet podnikatelských subjektů na 1000 obyvatel dosahuje hodnoty 105,4, počet podnikatelů se zaměstnanci na 1000 obyvatel je 17,4 a počet živnostníků na 1 000 obyvatel je cca 79. Mezi významné místní podniky patří mimo jiné NEUMANN, spol. s r.o. (plastové výrobky pro automobily), PROFICOLOR, s.r.o. (protikorozní ochrana ocelových konstrukcí a technologických zařízení v České republice) a další. Na území místní části Srby se nachází nově rekonstruovaná Restaurace Racek se společenským sálem, která bude mít i ubytovací zařízení. V centrální části Tuchlovic se nachází čerpací stanice pohonných hmot a elektro nabíjecí stanice PRE. V centru obce je rovněž nákupní středisko COOP, cukrárna a kavárna Panenka, řeznictví u Valentů, restaurace Ježkova Bašta, apod. Další obchodní jednotky jsou integrovány do stávající zástavby, popř. do budovy COOP (např. prodejna s dětským oblečením a autodíly).

K rozvoji podnikání a podnikatelských příležitostí přispívá i existence průmyslové a technologické zóny Tuchlovice jihovýchod, která leží přibližně 1 km jižně od centra obce v blízkosti bývalého Dolu Tuchlovice. Tato průmyslová zóna nabízí k využití území bývalého areálu kamenouhelného Dolu Tuchlovice, kde byla ukončena těžba, a dalších, volných, sousedících ploch. Tyto pozemky jsou většinou ve vlastnictví obce Tuchlovice, některé jsou ve vlastnictví soukromých vlastníků a státu. V průmyslové zóně Tuchlovice podnikají v současnosti tito investoři: Destone, s.r.o. cca 20 zaměstnanců, výroba stavebních betonových prvků, PROFICOLOR, s.r.o. (protikorozní ochrana ocelových konstrukcí a technologických zařízení v České republice) cca 15 zaměstnanců, povrchová ochrana nadměrných stavebních prvků a průmyslových součástí a komplexů, VODNÍ ZDROJE, a.s. cca 20 zaměstnanců, oprava a údržba strojů a zařízení potřebných pro geologický průzkum.

Na území obce jsou v jižní části katastru poblíž odvalu Dolu Tuchlovice dvě velké fotovoltaické elektrárny. Do budoucna je možné využití průmyslové zóny zejména pro lokalizaci lehkého a těžkého průmyslu, skladů a doprovodných služeb (na cca po 1/3 plochy). Budoucí rozvoj zóny je v souladu s platným územním plánem. Regulativy povolují maximálně 80% zastavění. Zóna musí být od ploch určených k bydlení oddělena pásem zeleně. Limitem využití ploch jsou ochranná pásma inženýrských sítí. Z hlediska infrastruktury je průmyslová zóna napojena na elektrické vedení i vodovodní řad, stávající situace umožňuje napojení na plyn i kanalizaci. Významnější počet podnikatelských subjektů i některé veřejné instituce vytváří dílčí pracovní příležitosti pro obyvatele okolních obcí.

Územní plán obce umožňuje v jejím katastru další výstavbu ploch určených pro lehký průmysl, drobnou a řemeslnou výrobu a řemesla a smíšené výrobní plochy. Obec má potenciál dalšího rozvoje podnikání.

6. Technická infrastruktura obce

Obec disponuje napojením na veřejný vodovod, na veřejnou kanalizaci s ČOV i na veřejný rozvod plynu.

Území je připojeno na vodárenskou soustavu Vodárny Kladno-Mělník, a.s. (dále VKM). Provozovatelem této soustavy je společnost Středočeské vodárny, a.s. Přívod vody do území je dimenzován pro již zaniklou důlní činnost. Pro další rozvoj obce je dostačující. Na území obce se nevyskytují zdroje pitné vody a nezasahují ochranná pásma jiných vodních zdrojů. Všechny zastavitelné plochy mohou být připojeny na veřejný vodovod.

Na území obce se nachází jedna přečerpávací stanice a 2 čističky odpadních vod, které fungují samostatně pro jednotlivé místní části (Tuchlovice, Srby). V případě budoucí výstavby v místní části Srby je nutné tuto ČOV výrazně zkapacitnit. Výstavba nových domů vyvolá potřebu provést intenzifikaci i ČOV v Tuchlovicích. Současná kapacita této ČOV je jen pro rozvoj menší části zastavitelných ploch, které jsou definovány v územním plánu.

Na území obce je přivedena vysokotlaková plynovodní přípojka s regulační stanicí. Všechny zastavitelné plochy jsou připojitelné na stávající rozvody v obci. Na plynovod není připojena průmyslová plocha při silnici II/236. V případě potřeby je nutné vyvést samostatnou trasu z regulační stanice.

Území obce Tuchlovice je pokryto distribučním rozvodem VN elektro. Stávající zastavěné plochy budou připojeny na stávající trafostanice. Na území obce se nachází dvě solární elektrárny FVE Tuchlovice a FVE III Tuchlovice.

Územím prochází dálkový sdělovací kabel a místní sdělovací kabely. Území je pokryto signálem českých operátorů mobilní telefonní sítě.

Veřejné osvětlení v obci Tuchlovice je tvořeno 328 světelnými body (vč. rozvojových ploch např. č.4, č.14, popř. MČ Slovanka, které obec ještě nepřevzala do své správy) a cca 50% těchto světelných bodů je již osazeno LED světly. V nejbližších letech je nutná výměna ostatních světel (výbojky a zářivky) za LED světla a samozřejmě je nutná i rekonstrukce RVO, kterých je ve správě obce prozatím deset.

Svoz komunálního odpadu v obci je zpoplatněn dle frekvence svozu a dle věkových kategorií občanů. Obec disponuje několika místy pro sběr separovaného odpadu (sklo, plasty, textil, kov), stanovišť pro tříděný odpad je 10 a jsou rozmístěna ve všech částech obce. Počet stanovišť je prozatím dostatečný z hlediska objemu nádob, avšak ne z hlediska docházkové vzdálenosti. Do budoucna by bylo vhodné vybudovat jedno místo v jihovýchodní části Tuchlovic. Dále je nutné při zástavbě nové větší lokality vytvořit pro tuto část obce další sběrné místo. V areálu obecního úřadu je umístěno sběrné místo (zpětný odběr elektrospotřebičů, odložení velkoobjemového odpadu). Sběrný dvůr pro elektromateriál je otevřen nepřetržitě (požádání o uložení na OÚ), velkoobjemový odpad je od občanů přijímán každou 1. středu v měsíci do velkoobjemového kontejneru. Informace o sběru jednotlivých komodit tříděného odpadu jsou umístěny na jednotlivých nádobách a na webu obce.

V obci se nachází šest kontejnerů na textil. V obci je rovněž zajištěn pravidelný svoz bioodpadu jedenkrát za 14 dní formou BIO popelnic u většiny domů. Svoz nebezpečných látek zajišťuje obec 2 x ročně na základě smluvního vztahu, v případě mimořádné události není určené místo pro skladování nebezpečných látek ani se takové místo v řešeném území nevyskytuje.

7. Doprava a dopravní obslužnost

Obec Tuchlovice má z hlediska dopravní obslužnosti výhodnou polohu. Rozkládá se po obou stranách silnice II. tř. Praha - Karlovy Vary a silnice III. tř. Tuchlovice - Kladno. Severozápadní hranici katastru vymezuje silnice II. tř. Lány - Slaný, která je současně přivaděčem k rychlostní komunikaci R6 (Praha - Karlovy Vary). Existence rušné silnice Praha - Karlovy Vary přináší kromě výhodného dopravního spojení obce i určitá rizika a bezpečnostní ohrožení. Z kraje roku 2023 byla vypsána urbanisticko – krajinářská soutěž o návrh Revitalizace náměstí Tuchlovice. Vlastní revitalizace by měla výrazně oživit náměstí a přilehlé prostory a bude jednou z hlavních priorit obce.

Stav a charakter místních komunikací patří ke slabším charakteristikám obce. V současnosti je 1/3 místních komunikací po rekonstrukci, u zbylých 2/3 bude nutná rekonstrukce. Mezi priority rozvoje obce patří i rekonstrukce silnice III. třídy v intravilánu obce Tuchlovice (ul. Zemědělců) včetně nejbližšího okolí (zelené pasy, parkování, chodníky), která však musí být dohodnuta ve spolupráci se Středočeským krajem (vlastník pozemků pod komunikací).

Územím obce prochází cyklistické stezky 8246, 8185 a 8248 (Srby), které se napojují na další cykloturistické trasy na Kladensku a Křivoklátsku. Cyklostezku hojně využívají sportovci ze širokého okolí, z Tuchlovic i z místní části Srby. Napojení cyklostezky na Kačici a vlastní cyklostezku vlastní využívají jako bezpečnou cestu i školáci z místní části Srby a z obce Kačice (obec je spádová pro II. stupeň základní školy v Tuchlovicích). Cyklostezka je velice využívaná jako spojnice do práce v blízkém okolí (např. Kladno), a to včetně cesty na vlakové nádraží Kamenné Žehrovice.

Hustá silniční síť umožňuje dobrou dostupnost do větších měst regionu, zejména do Kladna, Prahy, Rakovníka a Nového Strašecí. Veřejná doprava je zajišťována prostřednictvím Pražské integrované dopravy, spojení jsou zajišťována jak do Prahy (Zličín), tak do Kladna, Rakovníka, Loun, Lán, Lubence a dalších měst a obcí v okolí (Kamenné Žehrovice, Velká Dobrá a další). Intenzita dopravních spojů je dostačující, i když ve vybraných hodinách je intenzita spojů menší (zejména do Kladna). Zastávky autobusové dopravy jsou v centru obce, v místní části Srby, Dřevěnkov a Slovanka. Specifické problémy s dopravním spojením měla MČ Srby, kde je stále autobusové spojení jen do Kladna nebo druhým směrem na Stochov (do Kačice) přes Tuchlovice. Zavedením Integrované dopravy Středočeského kraje včetně Pražské integrované dopravy byly posíleny spoje. Veškerá související opatření by měla zlepšit i dopravní spojení v celém Středočeském kraji.

Katastrům obce také vede železniční trať 120 Praha – Rakovník, železniční zastávka na území obce chybí. Nejbližší nádraží jsou Kamenné Žehrovice a Stochov, které jsou však z hlediska praktického běžného využití vzdálené a méně využívané. Mezinárodní letiště Praha - Ruzyně je dobře dostupné po rychlostní komunikaci R6 (cca 30 km).

Mezi aktuální problémy z hlediska dopravy v obci patří i doprava v klidu. Řada občanů nedodržuje základní pravidla silničního provozu, parkují na zákazech stání nebo zastavení (vjezdy do domů), na obecní zeleni nebo na křižovatkách a tím způsobují komplikace v průjezdnosti obcí i při technické údržbě.

Problémem je i parkování na náměstí, kde řidiči nechávají svůj vůz celý den, zatímco odjedou do práce hromadnou dopravou do Prahy nebo Kladna. Občané využívající služby v centru obce nemají vždy dostatečný počet parkovacích míst. Tento problém by měla vyřešit Revitalizace tuchlovického náměstí, která se tak stane jednou z hlavních priorit v rozvoji obce.

Životní prostředí

Obec Tuchlovice leží v blízkosti cenných přírodních lokalit (Křivoklátsko, lesy Kladenska), místní část Srby se nachází v přírodní rezervaci Malé Záplavy. Malé Záplavy disponují rozsáhlým mokřadem a malým rybníkem. Roste zde řada mokřadních rostlin včetně chráněného kosatce žlutého. Mokřad je bohatý výskytem vodního hmyzu, obojživelníků a ptactva. Hnízdí zde rákosníci, ťuhák šedý, slavík, kachny březňačky i poláci, lysky a mnoho dalších druhů. Lze pozorovat též břehouše, vodouše, volavky i čápy. Turyňský rybník a Malé Záplavy napájí ze západní strany potok Loděnice (Kačák), který pramení v pahorkatině Džbán a z jižní strany Tuchlovický potok.

Obec i vlastníci pozemků jsou v lokalitě Záplav limitováni ve svých aktivitách ochranou zónou přírodní rezervace, jejíž režim využití upravuje Plán péče o přírodní rezervaci Záplavy na

období 2016 – 2025 (odbor ochrany životního prostředí a zemědělství, Středočeský kraj). Přírodní památka Záplavy je předmětem ochrany územních systémů ekologické stability (ÚSES, migrační trasy). Blízkost cenných přírodních lokalit zvyšuje atraktivitu obce pro obyvatele i pro trávení volného času, CHKO Křivoklátsko i PR Záplavy zvyšují diverzitu místní krajiny a pomáhají zlepšovat stav životního prostředí.

Přírodní rezervace Záplavy a vodní tok Loděnice zároveň zvyšují riziko záplav v dané oblasti. Území obce je ohroženo záplavami, území obce může být ohroženo průlomovou vlnou vzniklou kumulací vody v důsledku nepředpokládané překážky. Zdrojem tohoto stavu je tok Loděnice. Pro tok Loděnici je vymezeno záplavové území, v záplavovém území se nenacházejí žádné stavby a nejsou zde ani navrženy rozvojové plochy. Na svažitých svazích vzniká rovněž riziko vodní eroze. Prioritou obce je v tomto smyslu regenerace vodních toků, budování rozlivových louček, mokřadů a dalších retenčních prvků v krajině.

Příležitost pro posilování kvality životního prostředí přinesla i rekultivace Tuchlovické haldy, která vznikla na území obce uměle návozem hlušiny z dolu Nosek. Tuchlovická halda se díky rekultivaci stala novým místem nejen vycházek i výletů, ale především místem obnovy krajiny a biodiverzity v území. Na území obce se nachází i další pozůstatky důlní činnosti, např. bývalé objekty důlních areálů v lesním masivu v části Srby a při Turyňském rybníku.

Stav životního prostředí je v obci negativně ovlivněn jednak emisemi z lokálních topenišť a emisemi tranzitní dopravy centrem obce. Z následujících dat je patrné, že doprava přesahuje limity zátěže emisemi a hlukem. Zátěž obce z hlediska dopravy je představena v následující tabulce:

Tabulka 5 Zatížení obce dopravou, silnice 606

Sčítání dopravy 2020 (sč.úsek: 1-0377)															... význam zkratk			
Roční průměr denních intenzit dopravy		LN	SN	SNP	TN	TNP	NSN	A	AK	TR	TRP	TV	O	M	SV			
RPDI - všechny dny		voz/den	399	21	3	59	16	8	75	0	5	2	588	3 427	46	4 061		
			LN	SN	SNP	TN	TNP	NSN	A	AK	TR	TRP	TV	O	M	SV		
RPDI - pracovní den (Po-Pá)		voz/den	468	26	4	74	20	10	94	0	6	3	705	3 591	47	4 343		
RPDI - volné dny (mimo svátky)		voz/den	226	7	1	21	5	3	27	0	2	1	293	3 017	45	3 355		
Hodinová intenzita dopravy												TV	SV					
Padesátirázová intenzita dopravy		voz/h											70			483		
Špičková hodinová intenzita dopravy		voz/h											66			459		
Těžká nákladní vozidla - TNV															TNV			
Hodnota TNV		voz/den														249		
Intenzita dopravy pro hlukové a emisní výpočty		dle CNOSSOS-EU	I1	I2	I3	I4	Celkem	dle Manuálu 2020		OAL	NAL	NS	Celkem					
Roční průměr intenzit, den (06-18)		voz/den	Vysvětlení viz	2 887	204	90	36	3 217		Vysvětlení viz	2 923	271	23	3 217				
Roční průměr intenzit, večer (18-22)		voz/den	Podrobné výsledky	532	21	9	7	569		Podrobné výsledky	538	27	3	568				
Roční průměr intenzit, noc (22-06)		voz/den		247	17	8	3	275			251	22	3	276				
Emise										OA	LNA	TNA	NS	BUS	Celkem			
Roční špičková hodinová intenzita dopravy		voz/h								476	55	12	4	10	557			
Koeficienty nerovnoměrnosti dopravy												alfa	beta	gama	PS			
Koeficient nerovnoměrnosti dopravy		-											0.91	0.00	0.00	52.48		
Intenzita cyklistické dopravy																		
Cyklistická doprava		cyklo/den														43		

Zdroj: Sčítání dopravy 2020, ŘSD

Vysvětlivky: LN Lehká doprava, SN střední nákladní vozidla, TN těžká nákladní vozidla, A autobusy, TR traktory, TV těžká motorová vozidla celkem, O osobní a dodávková vozidla, M motorky, SV všechna motorová vozidla celkem

Negativní dopady na životní prostředí jsou spojeny i s některými podnikatelskými aktivitami. Někteří živnostníci podporují rozvoj černých skládek a nedodržují pravidla odpadového

hospodářství. Značný negativní dopad na celkové životní prostředí obce mají i zanedbané pozemky a budovy v severní části Tuchlovic (objekty bývalého zemědělského družstva). Poblíž náměstí není zrekonstruovaná budova na konci ulice Ke Stráži (č.p. 192) a vlastní náměstí hyzdí i přilehlý pozemek na tuchlovickém náměstí p.č. 372/1, ze kterého byla odstraněna stavba a záměr vlastníků s výstavbou nové budovy se nedaří naplnit.

8. Vybavenost obce

ŠKOLSTVÍ

Obec zřizuje mateřskou i základní školu. Obě školy leží v těsné blízkosti v klidném prostředí na jižním okraji obce, v blízkosti plaveckého bazénu a víceúčelového hřiště. Obec pravidelně obě školy finančně podporuje nejen z hlediska provozu, ale i investic do modernizace a rozšiřování kapacit. Mateřská i základní škola mají dlouhodobě dobrou pověst, obec a školy spolu vzájemně spolupracují nejen ve finančních otázkách, ale i v realizaci různých kulturních a společenských akcí v obci.

Mateřská škola je pavilonového typu. Jednotlivé třídy jsou vhodně řešené, velké, prostorné, dobře vybavené pro práci s dětmi. V minulých letech docházelo k pravidelnému rozšiřování kapacit mateřské školy. V roce 2022 obec rozšířila kapacitu mateřské školy výstavbou nového pavilonu, a to včetně prostor nové jídelny, kuchyně, vlastního hospodářského úseku a učitelského zázemí. Kapacita mateřské školy je dlouhodobě naplněna v plném rozsahu. Zahrada MŠ je využívána pro pohybové hry, námětové hry, kulturní programy, akce s rodiči. V zázemí školky se nachází dětské hřiště a nová dřevěná stavba (pódium a hlediště) pro různorodé venkovní aktivity. Kvalita školky je rodiči vnímána jako dobrá, škola je aktivní v pořádání kulturních a společenských událostí.

Základní škola má první i druhý stupeň, družinu a školní jídelnu. Škola je moderně zařízená. I základní škola je pavilonového typu, dojíždějí do ní kromě tuchlovických a srbeckých žáků i žáci z Kačice a z dalších okolních obcí. Školu navštěvuje zhruba 300 dětí. Každoročně narůstá počet žáků, což klade nároky na další investice do vybavenosti a zázemí školy. Škola zajišťuje docházku ve všech základních devíti třídách. Škola je vybavena šesti jednopatrovými pavilony, kulturním sálem, tělocvičnou a novější školní jídelnou. U školy je modernizované víceúčelové hřiště s umělým povrchem. Ve sportovním areálu je i parkourové a workoutové hřiště a dva volejbalové kurty.

ZDRAVOTNICTVÍ A SOCIÁLNÍ PÉČE

V obci se nachází zdravotní středisko, kde je poskytována lékařská péče jak pro dospělé, tak pro děti a dorost. V obci působí i zubař. Bohužel v roce 2022 zde byl ukončen provoz lékárny a vedení obce se nedaří zajistit tyto služby i nadále. K dalším zařízením obce patří dům s pečovatelskou službou. Kapacita DPS v tuto chvíli postačuje, stejně tak jako kapacita lékařské péče. Další sociální služby zajišťuje ORP Kladno případně město Nové Strašecí.

SPORT A VOLNÝ ČAS

Sportovní zařízení a hřiště jsou umístěna v místních částech Tuchlovice i Srby. V centru obce a v místní části Srby se nachází fotbalové hřiště s kvalitní travnatou plochou. V obou místních částech nalezneme dětská hřiště. V obci se nachází volejbalové hřiště a víceúčelové sportovní hřiště.

Důležitou sportovní infrastrukturou obce je plavecký bazén, který se nachází školní tělocvičny. Bazén je využíván obyvateli a spolky (zejména sportovní) nejen z obce Tuchlovice, ale i z okolních obcí a měst (výuka plavání pro MŠ, ZŠ, soukromé aktivity). Bazén je využíván i pro výuku letušek a pilotů (ruzyňské letiště).

Tuchlovice a Srby jsou svou polohou přirozeným východiskem k řadě výletů do neporušené přírody i za pamětihodnostmi v okolí. Obyvatelé obce mohou ke sportovním volnočasovým aktivitám využít zázemí přírodní rezervace Záplavy a okolí Tuchlovické haldy, která prošla rekultivací. V blízkosti haldy se nachází cyklostezky s napojením do centra obce a do křivoklátských lesů.

Obcemi prochází turistické trasy, velkou oblibu mají také cyklostezky. Cyklostezka začíná u nádraží Kamenné Žehrovice, kde na ni navazuje cyklostezka z Kladna a po bývalé důlní vlečce prochází celým katastrem obce a pokračuje až do obce Lány. Na území obce (Srby) se nachází i část Drvotovy naučné stezky. Tato stezka seznamuje návštěvníky s několika cennými přírodními lokalitami.

V obci působí sportovní oddíly fotbalu, volejbalu, tenisu, řada moderních zařízení slouží ženám v prostoru školní tělocvičny či bazénu. Zázemí obce umožňuje i aktivity pro výcvik psů, kynologové mohou využít kynologického cvičiště, kde mají k dispozici i klubovnu. Mezi aktivní sportovní oddíly působící na území obce patří oddíly AFK Tuchlovice, TJ Tuchlovice, Volejbalový klub Tuchlovice a Tenisový klub Tuchlovice. Spolek Letní kino Tuchlovice promítá během prázdnin filmy mnoha žánrů, pořádá v květnu Tuchlovické pivní slavnosti a po letním promítání i gulášfest. Všechny tyto akce jsou hodně navštěvované. Celkem novým spolkem, který působí v obci je Rybářský spolek Salakvarda, který se ujal pálení čarodějnic a pořádá pro děti i rybářské závody. Některé spolky (např. AFK Tuchlovice) pravidelně pořádají příměstské tábory.

Volejbalový klub realizuje svoje aktivity v obci již od roku 1981. Základem členstva byli bývalí atleti a gymnasté. Vzniklé družstvo mužů se nejdříve zúčastňovalo turnajů neregistrovaných hráčů pořádaných v rámci okresu. Rok 1988 je pak začátkem systematické práce s mládeží, kdy vznikají družstva dorostenek a dorostenců, která hrají v krajských přeborech a několik let dokonce hrála i 1. ligu. Základy volejbalových dovedností získává v klubu pozdější stříbrná medailistka z mistrovství Evropy juniorek v plážovém volejbalu. V současné době má klub čtyři družstva dospělých v krajských soutěžích I. a II. třídy. V letošním roce postoupily ženy do třetí nejvyšší soutěže v ČR. Dětský oddíl hraje krajskou soutěž minivolejbalu. Pro provozování sportu má klub k dispozici dva venkovní antukové kurty a v zimním období potom tělocvičnu místní ZŠ. Na blízkém umělém povrchu přilehlého hřiště je možné zřídit dva kurty.

Dalším významným sportovním oddílem v obci je AFK Tuchlovice. Členskou základnu v roce 2023 tvořilo 135 členů z toho 113 členů ve věku 6-23 let. Počet členů každoročně narůstá, což se projevuje v potřebě pořízení nového tréninkového vybavení a celkové investice do stávajících sportovních areálů.

MÍSTNÍ KULTURA A SPOLKY

Výraznou dominantou centra obce je původně gotický kostel sv. Havla, jehož historie se datuje do 12. století (zbytky románského zdiva lodi). Z roku 1779 pochází státem chráněné sousoší sv. Jana Nepomuckého. Socha umístěná před kostelem sv. Havla byla v roce 2022 restaurována. Chybějící sošky andělů zatím nebyly zhotoveny a instalovány. Mnohaletou kulturní tradicí, která je spojena s tímto kostelem (rekonstrukce varhan z roku 2002), je „Tuchlovický hudební podzim“. Jedná se o festival vážné hudby s mnohaletou tradicí. Prestiž koncertům dává účinkování předních českých hudebníků i zahraniční hosté. V kostele probíhají rovněž další koncerty, např. adventní nebo koncert, kterým startuje folklorní festival „Tuchlovická pouť“.

Na nejvyšším přírodním místě obce Tuchlovice (437 m n. m.) se nachází malá kaple zasvěcená sv. Floriánu. Kaple i s obrazem sv. Floriána byla roku 2018 restaurována.

V roce 1924 byl v místním parku u karlovarské silnice odhalen pomník padlých v první světové válce. Pomník je dílem akademického sochaře Emanuela Kodeta. Jeho restaurování proběhlo v roce 2021 společně s revitalizací parku. Na sklonku roku 2000 byl v Srbech slavnostně odhalen a vysvěcen kříž na návsi žehnající Srbům.

V obci jsou pravidelně pořádány významné kulturní akce a společenské události. Svou dlouholetou tradici má Středočeský folklorní festival „Tuchlovická pouť“ pořádaný v areálu letního kina a v nově revitalizovaném parku. Hlavním pořadatelem je novostrašecký soubor Čtyřlístek, který v roce 2023 uspořádal již 28.ročník. Tato ojedinělá kulturní akce v regionu si už našla své místo v srdcích mnoha pravidelných návštěvníků. Festival je zařazen mezi nejvýznamnější folklorní festivaly v rámci celé republiky. Tento festival v Tuchlovicích si klade za cíl představovat divákům folklor ze středočeského regionu. Proto tvoří většinu účinkujících souborů ze středních Čech a z Prahy. Řada z návštěvníků pochází z okolních obcí a měst.

V obci jsou v průběhu roku pořádány další kulturní a společenské akce, kromě jiného např. karneval, pálení čarodějnic, dětské dny, Halloween, rozsvěcení vánočního stromu, Mikulášské rejdnění, jarmarky, sportovní dny, výtvarné dílny, řezbaření, společné akce typu Uklid' me Česko, výstup na haldu a další.

Významnou kulturní institucí v obci je obecní knihovna, která prošla v roce 2018 rekonstrukcí. Obecní knihovna spolupracuje s knihovnou Kladno v oblasti výpůjček knih. V knihovně se pořádají výtvarné dny a čtení pro děti.

V obci se nachází letní kino, ve kterém v průběhu letních měsíců probíhá cca 8-10 filmových představení. Letní kino je zároveň místem pro další společenské akce, kromě již zmiňovaného

folklorního festivalu zde v květnu 2023 proběhl již 4. ročník Tuchlovických pivních slavností a konec září je vyhrazen gulášovému klání.

Ke společenskému životu v obci přispívají i různé typy kulturních, společenských a sportovních aktivit, které jsou pořádány v Hospůdce na hřišti (např. živá hudba) nebo cvičení pro ženy a děti ZUMBA v 1.patře Domu služeb.

Kulturní a společenský život v obci je ovlivňován činností spolků a zájmových sdružení. Jedním z těchto spolků jsou Jestřábi. Tento dětský oddíl působí v Tuchlovicích i v místní části Srby a pořádá aktivity založené na filozofii a na myšlenkách woodcraftu, který klade důraz na poznávání přírody, dokonalé soužití s přírodou bez jakýchkoliv prostředků dnešní civilizace, sebepoznání a sebezdokonalování.

Mezi další spolky patří Klub důchodců, Český kynologický svaz a honební společenstvo a Rybářský spolek Salakvarda.

DALŠÍ VYBAVENOST OBCE

V obci není pobočka žádné finanční instituce, ani není k dispozici peněžní automat (bankomat). Pošta funguje v režimu pošty Partner. Kapacita stávající občanské infrastruktury odpovídá současným potřebám obce a jejích obyvatel, zdravotní a sociální péče. Bohužel od začátku roku 2023 chybí lékárnické služby. Specializované služby a širší občanská vybavenost je k dispozici v okolních městech: Stochov, Nové Strašecí, Kladno a Praha.

Obec spolupracuje s jednotkou dobrovolných hasičů ve Lhotě, vlastní sbor dobrovolných hasičů na území obce není.

Na území obce se nachází dva hřbitovy. Jeden v Tuchlovicích a druhý v místní části Srby. Obec neplánuje v této oblasti významnější investiční aktivity. V dubnu 2023 byla od Římskokatolické farnosti Smečno odkoupena místní fara a obec obdržela darem část hřbitova, která nebyla v jejím vlastnictví.

9. Správa obce

Obec Tuchlovice je obcí 1. stupně s výkonem převážně samostatné působnosti a částečně přenesené působnosti (např. Czech POINT). Obec Tuchlovice spadá z hlediska výkonu státní správy pod ORP Kladno (obec s rozšířenou působností) a Město Stochov (obec s pověřeným obecním úřadem pro matriku a stavební úřad). Obecní úřad sídlí v centru obce.

Zastupitelstvo má 15 členů zvolených v řádných komunálních volbách na podzim 2022. Zastupitelstvo tvoří nezávislí kandidáti zvolení za stranu PRO Tuchlovice a Srby. V obci působí pětičlenná obecní rada a pět výborů a komisí: finanční výbor a kontrolní výbor, kulturní a sociální komise, komise pro pořádek a bezpečnost a komise pro výstavbu a rozvoj obce.

Obec Tuchlovice je zřizovatelem: Základní školy, se sídlem Školní čp. 277, Tuchlovice
Mateřské školy se sídlem Školní čp. 578, Tuchlovice, obecní knihovny, se sídlem Náměstí čp.

39, Tuchlovice a Srby čp. 160, Domu s pečovatelskou službou se sídlem Karlovarská 408, Tuchlovice. Obec je členem místní akční skupiny Svatováclavsko, z.s. (dalšími partnerskými obcemi jsou Kačice, Lány, Kamenné Žehrovice a město Stochov).

Na obecním úřadu je možné využít služby Czech POINT. Informace o obci mohou občané získávat na jednáních zastupitelstva, na webových stránkách a úřední desce obce, v Tuchlovických novinách, které vychází cca sedmkrát ročně nebo na aplikaci Mobilní rozhlas, který umožňuje zaslání noviněk a aktualit do mobilního telefonu, případně na facebookovém profilu obce <https://www.facebook.com/tuchlovice>. Občané mohou využít například i webové stránky obce pro rezervaci víceúčelových hřišť v Tuchlovicích a Srbech. Své postoje a připomínky mohou občané uplatňovat i prostřednictvím anket, které obec příležitostně realizuje (zejména při přípravě větších investic). Pravidelnou platformou pro vzájemnou diskusi je vzájemné setkávání se na kulturních a společenských akcích v obci, které se pravidelně pořádají několikrát do roka.

Obec disponuje několika rozvojovými programy a koncepcemi. Základním nástrojem rozvoje obce je územní plán (Změna č. 2), který byl zastupitelstvem obce schválen na prosincovém jednání v roce 2021 s účinností od 1.1.2022. Územní plán obce je hlavním koncepčním materiálem, který vytváří dlouhodobé předpoklady a podmínky pro rozvoj obce a ochranu jejích kulturních a přírodních hodnot. Obec má rovněž zpracovaný krizový plán z roku 2015 a povodňový plán z roku 2020. Obec má podle zákona zpracovaný také Plán rozvoje sportu pro období 2018-2025.

HOSPODAŘENÍ OBCE

Finanční stabilita obce je zárukou dlouhodobého udržitelného rozvoje obce. Majetek obce se skládá z občanské vybavenosti, zejména budovy základní a mateřské školy, budova pošty, dům s pečovatelskou službou, budova zdravotního střediska, budova OÚ, budova bazénu, letní kino, klubovny, kabiny, sportoviště a další zázemí pro činnost zájmových a sportovních sdružení, místní komunikace a chodníky, veřejné osvětlení a další menší stavby (oplocení, zídky, mostky, čekárny) apod. Dále se jedná o dešťovou kanalizační síť, studny, či rybník. Celková hodnota majetku obce je 540 510 tis. Kč (k 31.12. 2022), z čehož většinu tvoří dlouhodobý hmotný majetek obce.

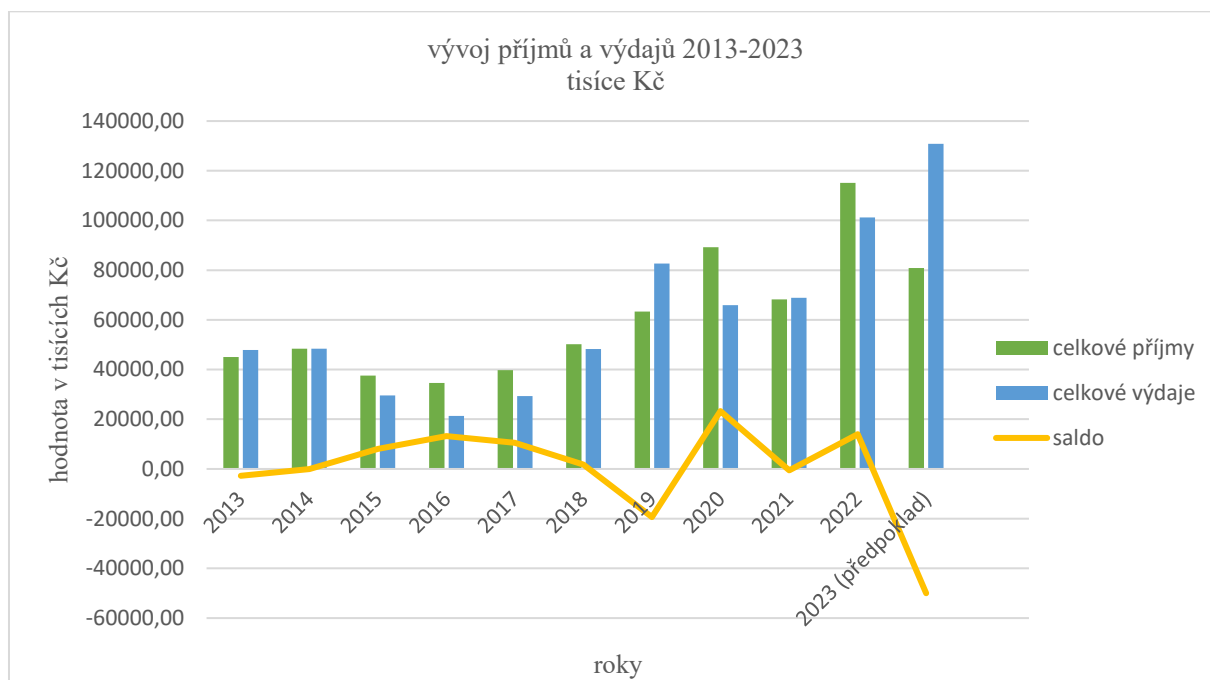
Obec hospodaří dlouhodobě odpovědně, podíl dluhu k příjmům je nulový. Případné saldo rozpočtu z důvodu větších investic nebo potřeby řešit nenadálé situace se vyrovnává přebytky (rezervy) z minulých let.

V posledních letech můžeme sledovat i významnější růst příjmů v rozpočtu obce, což je dáno jednak změnou v právní úpravě Zákona o rozpočtovém určení daní (RUD) k 1.1. 2018 a dále rostoucím počtem přijatých dotací, které obec využila pro různé typy investic do rozvoje obce.

Výdaje obce jsou zhruba ze dvou třetin tvořeny kapitálovými výdaji (cca 62 mil. Kč za rok 2022), kapitálové výdaje jsou určeny zejména na pořízení dlouhodobého hmotného a nehmotného majetku. Investiční výdaje jsou z velké části hrazeny z dotačních příjmů, podíl

dotačních příjmů tvoří 41% z celkových příjmů obce (daňové příjmy tvoří cca 52%, zbytek tvoří nedaňové a kapitálové příjmy). Obec je v získávání dotací dlouhodobě úspěšná, dotační tituly umožňují investice do řady rozvojových priorit obce. V období 2018-2022 realizovala obec investice v hodnotě 211 488 038,9 Kč, přičemž tyto dotace byly z 37,95% hrazeny z vlastních zdrojů a z 62,05% z dotací.

Graf 1 Vývoj příjmů a výdajů obce za roky 2013 až 2023



Zdroj: Monitor, MF ČR

Obec získala v předešlých letech řadu dotačních příspěvků jak z fondů EU prostřednictvím Integrovaného regionálního operačního programu (rozšíření kapacity MŠ, výstavba nového pavilonu ZŠ, investice do ZŠ, oprava místních komunikací) a Operačního programu Životní prostředí (zateplení bazénu, pořízení kompostérů a revitalizace parku), tak i z národních ministerstev (MŠMT, MPO, Ministerstvo zemědělství – např. projekt „Odbahnění rybníka Salakvarda“ z kraje roku 2023). Z dotací, které jsme získali prostřednictvím Místní akční skupiny Svatováclavsko můžeme uvést např. výstavbu chodníků v ul. Školní, výstavba nového chodníku v místní části Srby nebo rekonstrukce Letního kina.

Vývoj hospodaření obce je možné považovat za vyvážený a udržitelný, obec má dostatečné finanční zdroje pro zabezpečení svěřených kompetencí i pro investice do rozvoje obce.

ZÁKLADNÍ CHARAKTERISTIKA OBCE – SWOT ANALÝZA

Obec Tuchlovice je stabilizovanou obcí s dlouhodobým mírným populačním růstem. Poloha obce je atraktivní z hlediska blízkosti pracovních příležitostí i krajiny a cenných přírodních pamětihodností. Místní ekonomika je dostatečně diverzifikovaná. Obec má dlouhodobě stabilní vedení, obec spolupracuje jak se svými příspěvkovými organizacemi, tak i občany, spolky a dalšími subjekty.

Obec ve svém rozvoji může navázat na výsledky předešlých rozvojových aktivit a pozitivních rozvojových tendencí – zejména absence neřízené suburbanizace, stabilní růst malého a středního podnikání, zachování a rozvíjení tradic a místní kultury a kvalitní občanskou vybavenost. Obec může těžit z těchto pozitiv a nadále investovat do zvyšování kvality života a podnikání v obci při eliminaci slabých stránek rozvoje a případných hrozeb (rizik) rozvoje. Na základě předešlé analýzy lze definovat následující hlavní silné a slabé stránky obce, její příležitosti a hrozby.

Silné stránky

- dobrá geografická poloha obce, spádovost do ekonomických center
- dlouhodobě stabilní růst počtu obyvatel
- podnikatelská struktura, nabídka služeb pro obyvatele
- široká nabídka a pestrost služeb maloobchodu s ohledem na velikost obce
- nabídka kulturních a společenských aktivit, letní kino
- kvalitní mateřská a základní škola s dobrou pověstí
- dostupnost základní lékařské péče
- existence cenných přírodních lokalit k rekreaci, zejména v okolí Turyňského rybníka
- existence veřejných prostor ke sportovním a volnočasovým aktivitám nadmístního významu
- existence sportovních oddílů s dlouhou tradicí a dobrým zázemím
- napojení na rychlostní komunikaci R6, dobrá dopravní obslužnost v rámci Středočeského kraje
- dlouhodobě vyrovnaný rozpočet, úspěchy při získávání dotací

Slabé stránky

- vzhled veřejného prostoru ve vybraných částech obce
- absence významnějších historických památek a historického jádra
- rušná silnice II. třídy procházející středem obce, benzínová stanice v centru obce
- nedostatek parkovacích míst ve vybraných částech obce, parkovací návyky obyvatel obce
- absence širšího spektra sociálních služeb
- stav vybraných místních komunikací a havarijní stav silnice III. třídy (ul. Zemědělců-ve vlastnictví Středočeského kraje)
- růst životních nákladů, inflace
- absence kulturního sálu v Tuchlovicích

Příležitosti

- revitalizace centra obce, oživení náměstí, urbanisticko – krajinářská soutěž
- rozvíjení dalších služeb a pracovních příležitostí díky růstu počtu obyvatel
- získávání finančních zdrojů z národních a evropských dotačních titulů
- zřízení NP Křivoklátsko - zvýšený zájem návštěvníků o území
- pokračující zájem o bydlení v obci
- rozvíjení kulturních a společenských příležitostí, rozvoj mezilidských vztahů (využití obecního majetku – nově získaná fara, úřad, knihovna, školy)

Hrozby

- pokračující inflace, růst výdajů obce do údržby a provozu obecního majetku
- růst sociálních nerovností a chudoby
- absence dostupnosti služeb pro nízko příjmové skupiny obyvatel s omezenou možností dojížděky za službami (např. absence auta)
- přírodní rizika (povodně, sucho)
- ohrožení kapacity vzdělávacích zařízení a další občanské vybavenosti v důsledku nadměrného růstu nových obyvatel
- budoucí růst potřeb na zajištění sociálních služeb v obci

NÁVRHOVÁ ČÁST

Program rozvoje obce se soustředí na zlepšování kvality života obyvatelstva prostřednictvím posilování kvality a dostupnosti místních služeb, zvyšováním kvality životního prostředí a veřejného prostoru, na posilování identity a soudržnosti místní komunity i na posilování příležitostí pro volnočasové činnosti a seberealizaci. Program vychází z potřeb dalšího rozvoje vnitřního potenciálu obce za využití vlastních finančních zdrojů i dotací. Specifickou prioritou obce je rozvíjení komunikace a vzájemných vztahů mezi občany, spolky, vedením obce a dalšími subjekty a partnery.

Dílčí směry rozvoje obce:

- odstraňování slabých stránek, které snižují kvalitu života obyvatelstva, zejména zvyšování kvality veřejného prostoru (revitalizace náměstí) a životního prostředí, posilování dostupnosti a nabídky místních služeb
- snižování nákladů obce z hlediska energií, údržby a správy majetku (uplatnění princip Smart city – Smart venkov (např. odpadové hospodářství, osvětlení, doprava, úspory v provozu MŠ a ZŠ, na provoz veřejného osvětlení)
- podpora zájmových a volnočasových aktivit v obci, občany iniciovaných kulturních a společenských akcí s cílem podpořit život komunity, posilovat místní identitu, vzájemnost a soudržnost, podpora rozvoje občanské a volnočasové infrastruktury (výstavba komunitního centra např. v místní faře)
- podpora místní ekonomiky – zejména místních malých a středních podnikatelů, zachování pestrosti nabídky zboží a služeb, využití příležitostí kulturních festivalů, blízkost turistických a cyklistických stezek

Vize rozvoje obce

Obec Tuchlovice je příjemná a klidná obec k bydlení, které nabízí kvalitní životní prostředí a základní občanskou vybavenost i zázemí pro volnočasové aktivity obyvatel všech generací; výhodně využívá blízkosti Prahy a dalších velkých měst a zároveň si zachovává autonomii, místní specifika a svébytný ráz.

Specifické cíle



Cíle a navrhované projekty

Cíl 1: Posilování kvality a dostupnosti občanské infrastruktury

Aktivity (projekty)

- další investice do MŠ, ZŠ
- Podpora zachování lékařské péče
- Podpora rozvoje sociálních služeb
- Investice do obecní knihovny
- Modernizace pavilonů ZŠ a MŠ
- Zvýšení bezpečnosti u dětského hřiště – ul. Zemědělců
- Nový kulturní dům
- Rekonstrukce dětských hřišť a budování nových volnočasových ploch
- Podpora pošty Partner

Cíl 2: Kvalitní veřejný prostor a životní prostředí

- Aktivity
- Revitalizace náměstí/centra obce na základě výsledků urbanisticko-krajinářské soutěže
- Revitalizace parku v Srbech
- Doplnování obecního mobiliáře – lavičky, odpadkové koše, budování odpočinkových míst a zákoutí pro relaxaci
- Investice do místních komunikací
- Opravy stávajících a výstavba nových komunikací dle již vypracovaných projektů
- Propojení Srb a Tuchlovic chodníkem
- Spolupráce s VKM při rozšíření kapacity ČOV v případě růstu počtu obyvatel
- Bezpečnost v dopravě
- Kultivace zelených ploch a parků ve vlastnictví obce
- Realizace opatření na hospodaření se srážkovou vodou, vsakování
- Řešení dopravy v klidu, kultivace systému parkování v centrální části města
- Další rozvoj či propojení cyklostezek např. spolupráce s obcí Lány v jihozápadní části obce
- Projekty na prevenci záplav
- Zvýšení činnosti městské policie a aktivní spolupráce s PČR
- Další stanoviště na polopodzemní kontejnery na tříděný odpad

Cíl 3: Rozvoj volnočasových aktivit

Aktivity

- podpora činnosti kulturních, sportovních a jiných zájmových spolků
- podpora volnočasových aktivit dětí
- podpora a realizace nových i tradičních kulturních a společenských akcí
- podpora místních soutěží a přehlídek
- spolupráce s místními spolky a sdruženími při organizování aktivit
- podpora účasti sportovních organizací na regionálních soutěžích

- podpora činností zaměřených na mládež, na prevenci sociálně patologických jevů a kriminality
- využití průmyslové historie obce a technických památek (důlní činnost) pro nové aktivity
- spolupráce s farností na rekonstrukci kostela sv. Havla a jeho okolí, případně uplatnění (dojednání) obce na změnu jeho vlastnictví
- protidrogová prevence v obci

Cíl 4: Smart obec

Aktivity

- doplnění obecního mobiliáře o chytré prvky: možnost nabytí si mobilu, auta, popř. elektrokola
- realizace energeticky úsporných řešení u veřejných budov ve vlastnictví obce (např. vytápění škol)
- postupný přechod na alternativní zdroje energií v nemovitostech obce - instalace FVE na střechy obecních a školních budov, zapojení do komunitní energetiky apod.
- nastavení efektivního systému hospodaření s odpady
- podpora zvýšení třídění odpadů ze strany občanů
- dopravní systémy
- řízený územní rozvoj obce
- obnova veřejného osvětlení a RVO, možnost instalace prvků pro dobíjení

Cíl 5 Místní ekonomika

Aktivity

- podpora stabilizace a rozvoje služeb místních živnostníků a podnikatelů
- propagace místních služeb pro návštěvníky obce nebo okolních obcí
- podpora vytváření prostředí pro podnikání
- pokračování v rozpočtové politice s pozitivní bilancí
- pokračování v úspěšném čerpání dotací
- efektivní nákup energií
- využití alternativních zdrojů energie
- smlouvy s dodavateli a realizace staveb pod přísným dohledem obce
- uplatňování záruk od zhotovitelů
- výhodná pojistná smlouva na veškerý nemovitý i movitý majetek obce

SEZNAM ZDROJŮ

ČSÚ, statistická data o obcích, SLDB 2001, 2011, 2021 (www.czso.cz)

Katastr nemovitostí, ČÚZK - Katastr nemovitostí (cuzk.cz)

MFCR, Monitor státní pokladny (monitor.statnipokladna.cz)

MPSV, Nezaměstnanost v obcích (www.mpsv.cz)

Tuchlovice, územní plán (ou-tuchlovice.cz)

Tuchlovice, Program rozvoje obce 2018-2022 (ou-tuchlovice.cz)

RIS, Regionální informační servis, obec Tuchlovice (www.risy.cz)

ŘSD, Sčítání dopravy 2020 (www.rsd.cz)

VÝBĚR DOKONČENÝCH PROJEKTŮ LEDEN 2020 - DUBEN 2023	NÁKLADY CELKEM	DOTACE UZNATELNÝCH NÁKLADŮ v %
ROZŠÍŘENÍ KAPACITY MŠ TUCHLOVICE	70 055 628 Kč	85%
ROZŠÍŘENÍ KAPACITY MŠ TUCHLOVICE – DODÁVKA INTERIÉROVÉHO VYBAVENÍ	3 848 361 Kč	85%
VÍCEÚČELOVÉ HŘIŠTĚ VE FOTBALOVÉM AREÁLU V SRBECH	2 067 495 Kč	70%
REVITALIZACE PARKU U KAŠNY a DĚTSKÉHO HŘIŠTĚ ETAPA I.- zeleň, lavičky	3 644 282 Kč	85%
REVITALIZACE PARKU - ETAPA II._mobiliář příp. herní prvky, mlat.cesty	2 381 506 Kč	0%
REKONSTRUKCE LETNÍHO KINA - OZVUČENÍ,PROJEKCE,ELEKTROINSTALACE	1 141 110 Kč	80%
4 MÍSTA SEPAROVANÉHO ODPADU- POLOPODZEMNÍ KONTEJNERY	1 397 792 Kč	85%
VÝTLAK ČERPACÍ STANICE DŘEVĚNKOV	883 300 Kč	0%
UMÍSTĚNÍ STAVEB KOMUNIKACE A INŽENÝRSKÝCH SÍTÍ SRBY – U HŘIŠTĚ	2 675 387 Kč	0%
VÝSADBA STROMŮ V EXTRAVILÁNU OBCE TUCHLOVICE	250 000 Kč	100%
OBNOVA MÍSTNÍ KOMUNIKACE TUCHLOVICE – SRBY	3 618 736 Kč	0%
OBNOVA POVRCHU ŠKOLNÍHO HŘIŠTĚ ZŠ TUCHLOVICE	3 755 838 Kč	80%
VESTAVBA 3NP BUDOVY A VYBUDOVÁNÍ BEZBARIÉROVÉHO VÝTAHU V OBJEKTU OBECNÍHO ÚŘADU TUCHLOVICE	7 312 882 Kč	50%/80%
POŘÍZENÍ KOMUNÁLNÍ TECHNIKY PRO OBEC TUCHLOVICE	740 000 Kč	0%
RESTAURAČNÍ PRÁCE - SOCHA SV.JANA NEPOMUCKÉHO	349 000 Kč	0%
OPRAVA PAMÁTNÍKU 1. A 2. SV.VÁLKY	195 456 Kč	80%
TUCHLOVICE – SRBY, OPRAVA MK A CHODNÍKŮ – ÚSEK „A“ OD ŠKOLY NA NÁVES	2 336 561 Kč	0%

TUCHLOVICE – SRBY, OPRAVA CHODNÍKŮ ČÁST II	2 281 073 Kč	0%
TUCHLOVICE – SRBY, REKONSTRUKCE MK SRBY – SO 101 CHODNÍKY SMĚR KAČICE	3 021 582 Kč	13%
TUCHLOVICE – MK NA STRÁŽI	34 503 690 Kč	0%
VÝSTAVBA NOVÉHO PAVILONU ZÁKLADNÍ ŠKOLY TUCHLOVICE	39 627 661 Kč	85%
TUCHLOVICE – VYBUDOVÁNÍ PARKOUROVÉHO A WORKOUTOVÉHO HŘIŠTĚ V ZŠ TUCHLOVICE	1 028 498 Kč	80%
ODBAHNĚNÍ RYBNÍKU SALAKVARDA	3 460 361 Kč	58%
REALIZOVANÉ PROJEKTY KVĚTEN 2023 - PROSINEC 2023	PŘEDPOKLAD NÁKLADŮ	
TUCHLOVICE, ULICE U ZEMĚDĚLCŮ – ZKLIDNĚNÍ DOPRAVY	2 142 645 Kč	
TUCHLOVICE –MK NA ŽERABÁCH	10 445 842 Kč	
REKONSTRUKCE TRIBUNY VČETNĚ ZÁBRADLÍ U VOLEJBALOVÉHO HŘIŠTĚ	1 020 000 Kč	
SOCIÁLNÍ ZÁZEMÍ OÚ TUCHLOVICE	2 500 000 Kč	
OBNOVA ZASTARALÉHO VEŘEJNÉHO OSVĚTLENÍ VČETNĚ JEDNOTLIVÝCH RVO	2 000 000 Kč	

PLÁNOVANÉ PROJEKTY - LEDEN 2024 - PROSINEC 2028

TUCHLOVICE NA HRADČANECH - VEŘEJNÉ OSVĚTLENÍ
OPRAVY A REKONSTRUKCE KOMUNIKACÍ V TUCHLOVICÍCH A MČ SRBY
ZMĚNA VYTÁPĚNÍ - PAVILONY MATEŘSKÉ ŠKOLY
PŘESTAVBA (ČÁSTEČNÁ ZMĚNA VYUŽITÍ) JIŽNÍHO PAVILONU MATEŘSKÉ ŠKOLY
ZÁKLADNÍ ŠKOLA - VENKOVNÍ UČEBNY A DALŠÍ ŘEŠENÍ KE ZVÝŠENÍ KAPACITY
REVITALIZACE TUCHLOVICKÉHO NÁMĚSTÍ
KULTURNÍ SÁL (PŘÍP.SPORTOVNÍ HALA) - VSTUPY
REKONSTRUKCE BUDOVY BÝVALÉ RARY - ZMĚNA VYUŽITÍ
REKONSTRUKCE KABIN VČETNĚ ZÁZEMÍ NA FOTBALOVÝCH HŘIŠTÍCH
REKONSTRUKCE ZÁZEMÍ PRO RYBÁŘSKÝ SPOLEK
NAPOJENÍ CYKLOSTEZEK - KOLEM BYTOVKY (CHUDOBIPEC) A V JIHOVÝCHODNÍ ČÁSTI ODVALU
DĚTSKÉ A SPORTOVNÍ HŘIŠTĚ V SRBECH
CHODNÍK SRBY - TUCHLOVICE
REVITALIZACE PARKU V SRBECH
NOVÁ STANOVIŠTĚ POLOPODZEMNÍCH KONTEJNERŮ

PROGRAM ROZVOJE OBCE TUCHLOVICE BYL SCHVÁLEN NA JEDNÁNÍ ZASTUPITELSTVA OBCE TUCHLOVICE DNE 17.5.2023 USNESENÍM Č. Z-05-11/2023

V Tuchlovicích 30.5.2023

.....

Mgr. Jaroslav Pošta, starosta obce